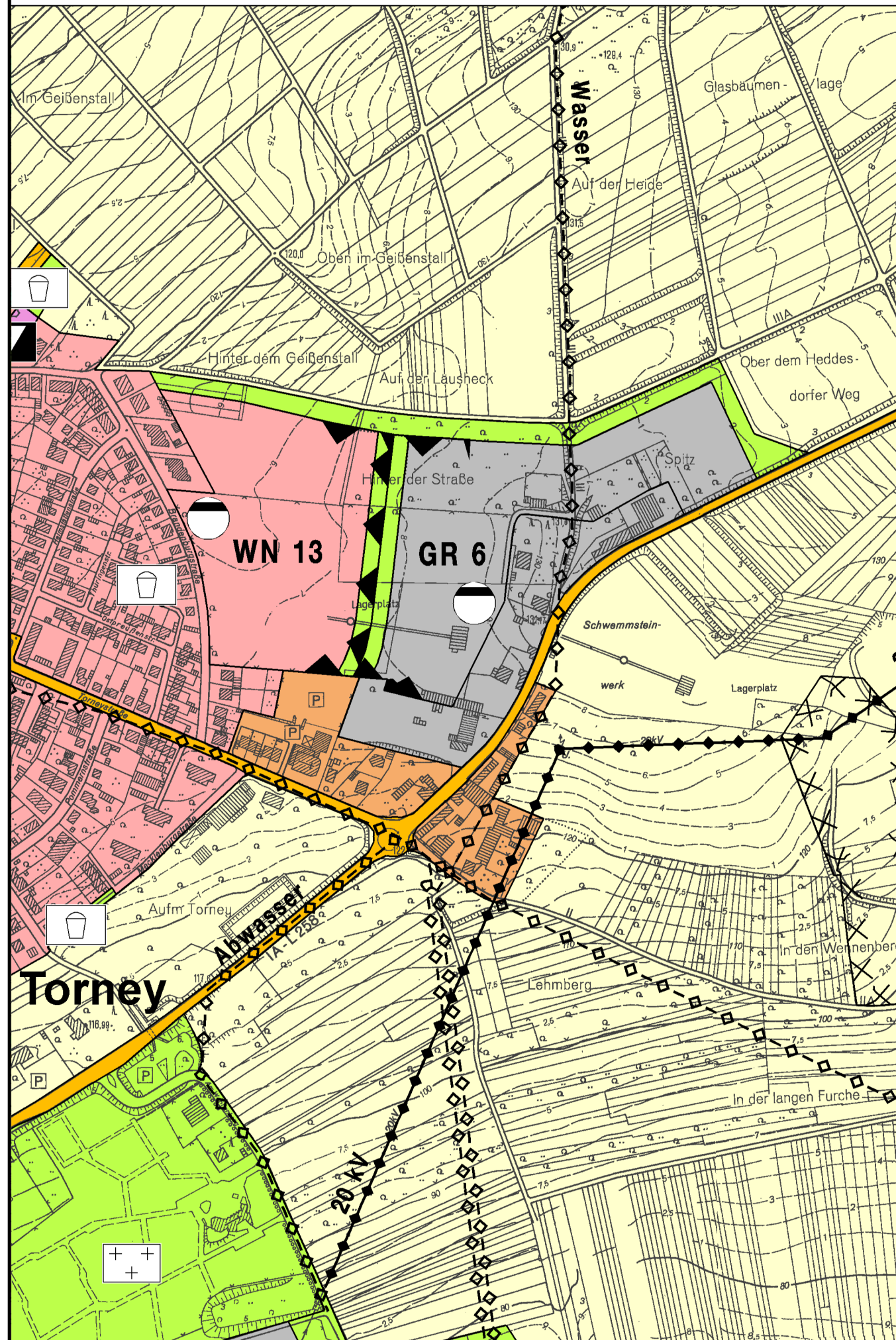

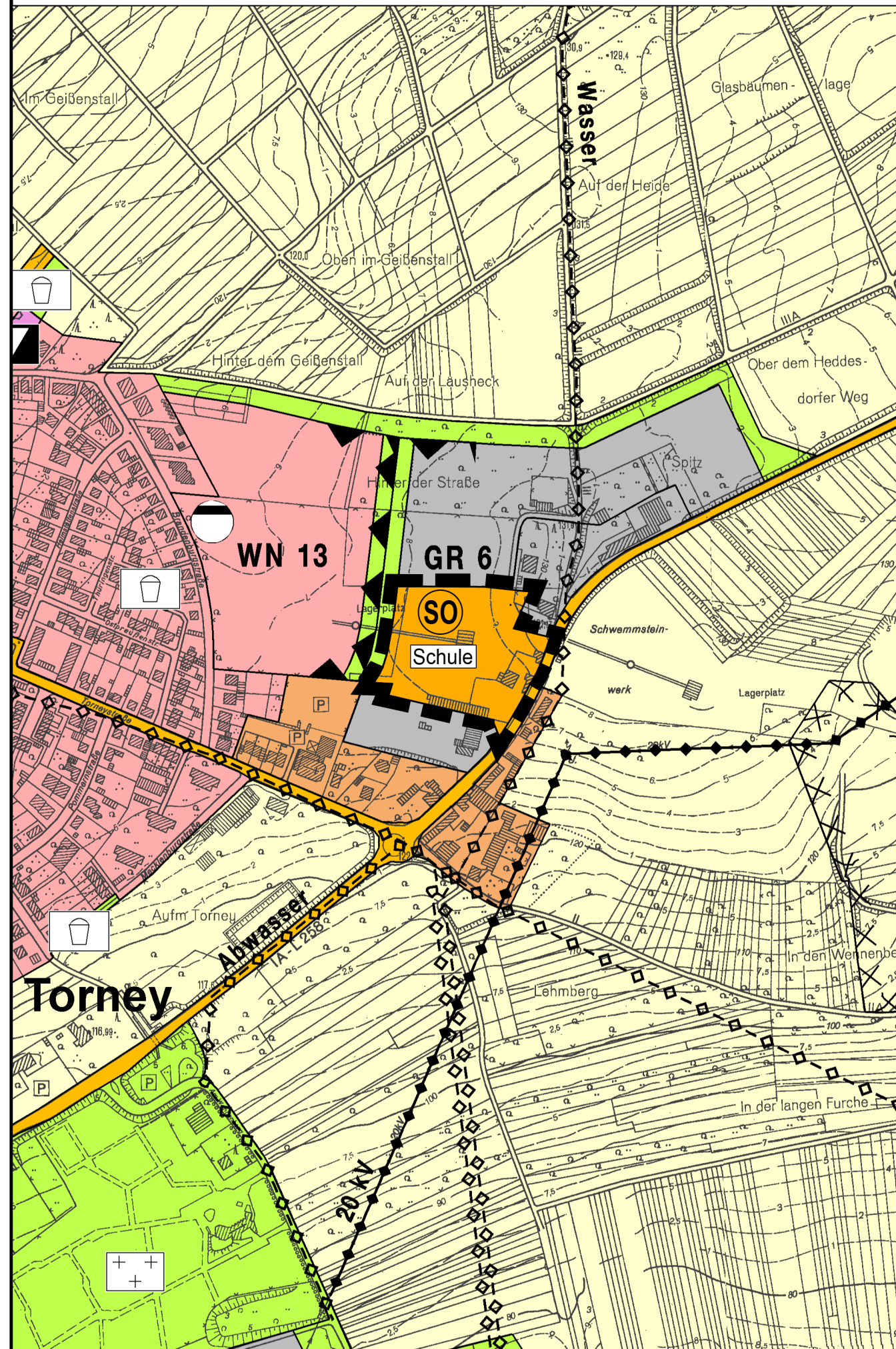


## Ursprüngliche Fassung



## Berichtigung



# Flächennutzungsplan Stadt Neuwied

## Fortschreibung

### 3. Berichtigung

gemäß § 13 a Abs. 2 Nr. 2 Baugesetzbuch

für den Planbereich

## “Schulneubau der Freien Christlichen Schule e.V.“

zum Bebauungsplan Nr. 921 I

“Schulneubau der Freien Christlichen Schule e.V.“

#### Hinweise:

##### Rechtsgrundlage:


Baugesetzbuch (BauGB) in der Fassung der Bekanntmachung vom 03.11.2017 (BGBl. I S. 3634).

##### Basiskarte/ Plangrundlage:

Deutsche Grundkarte Maßstab 1: 5.000 (DGK 5) der Vermessungs- und Katasterverwaltung, Aktualisierung Stand 04/ 2008 durch Stadtverwaltung Neuwied – Geoinformationsabteilung. Ursprungsplan: Flächennutzungsplan Stadt Neuwied – Fassung der Bekanntmachung vom 09.09.2008.

##### Berichtigungsnachweis:

Die Berichtigung des Flächennutzungsplanes erfolgt auf Basis des § 13 a Abs. 2 Nr. 2 BauGB, korrespondierend zum Satzungsbeschluss vom 14.06.2018 des Stadtrates Neuwied über den Bebauungsplan Nr. 921 I “Schulneubau der Freien Christlichen Schule e.V.“



Stadtverwaltung Neuwied  
Stadtbauamt  
Planungsabteilung

Bearbeiter: Theo Winkelmann  
Planzeichnung: Wolfgang Lemke  
Maßstab: 1 : 5000